

V
V
V
V
V
V



vereniging
voor veldbiologie

VoZoVAR

Teamleider: Gert Prins

• Deelnemers:

- Frans Bosch
- Fred Broekman
- Gerrit Jan van Dijk
- Jan Douma
- Jan van Duinen
- Henk van Gelder
- Rudie Heideveld
- Bertus Hilberink
- Jan Hofstede
- Adrie Hottinga
- Jan Kuyper
- Marcel Langevoort

- Wim Mekelenkamp
- Erik Murriss
- Gerard Plat
- Gert Prins
- Wim van Waveren Hogervorst
- Matthijs Bootsma
- Henk Schreurs

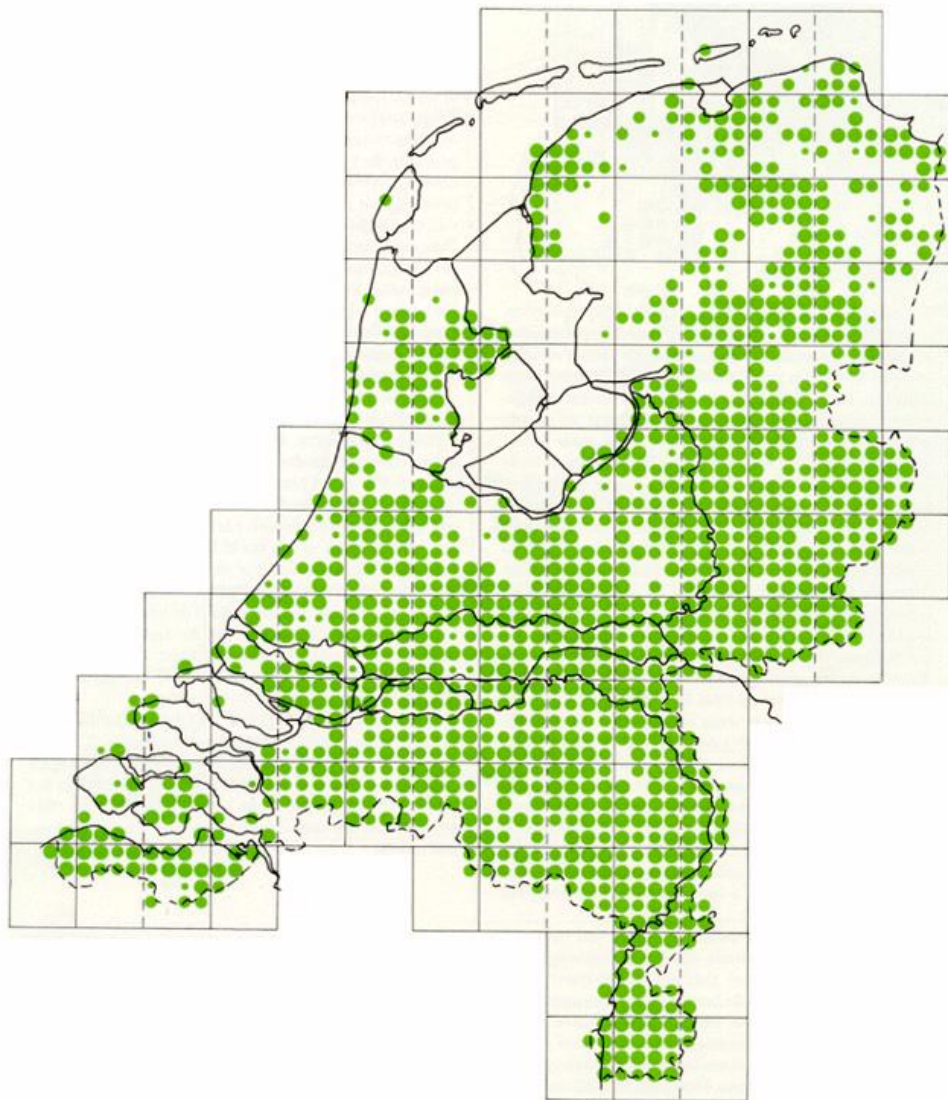
• Fotografie:

- Wim Weenink
- Cinthia Wedemeijer
- Rudie Heideveld
- Adrie Hottinga

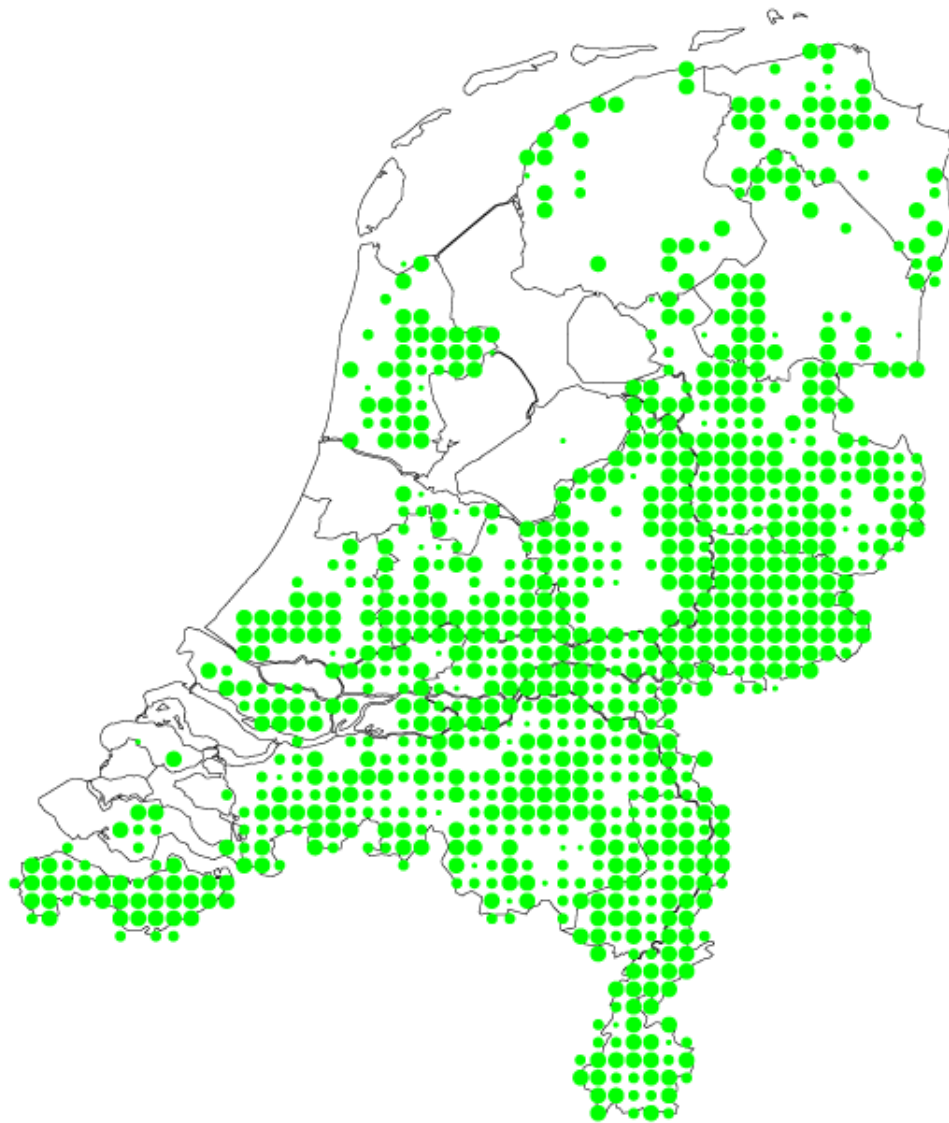
Naar een betere monitoring van de Steenuil in Nederland



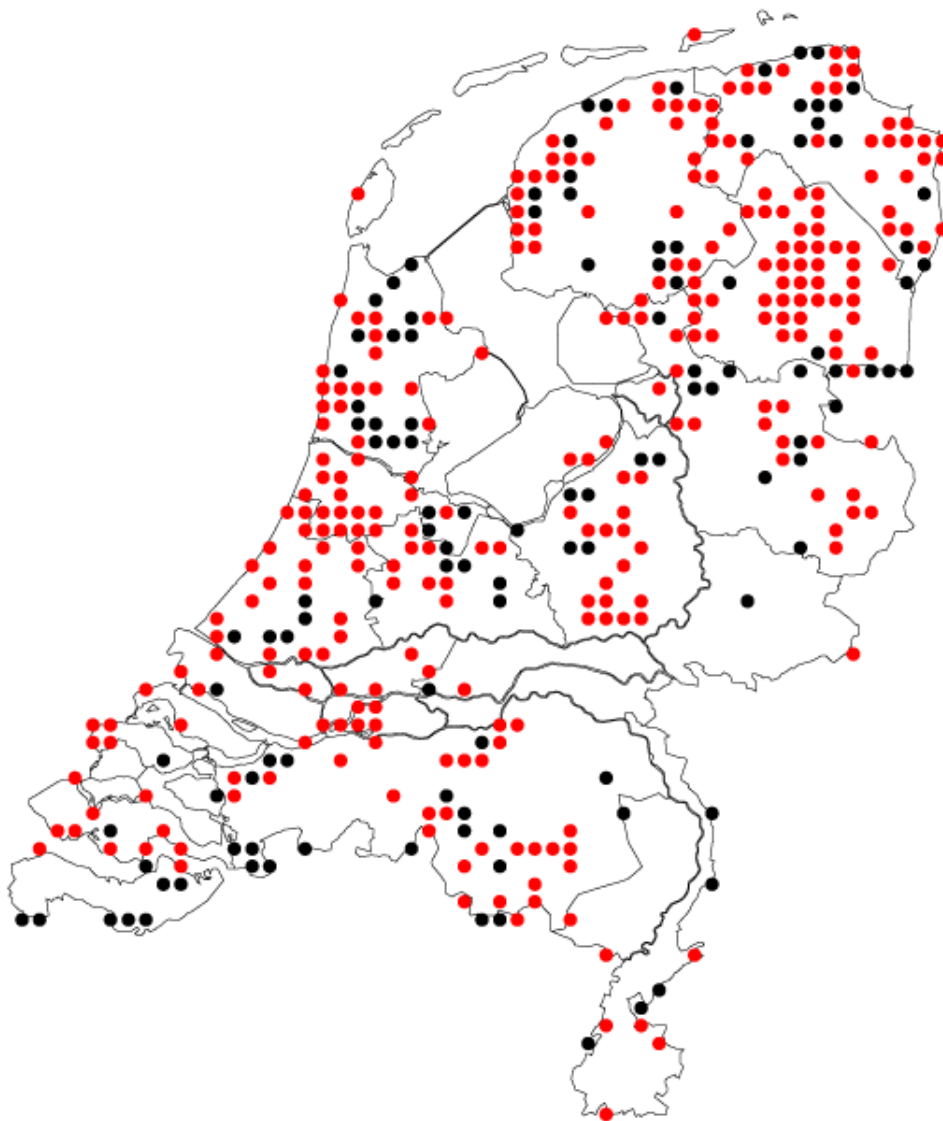
Verspreiding 1973-1977



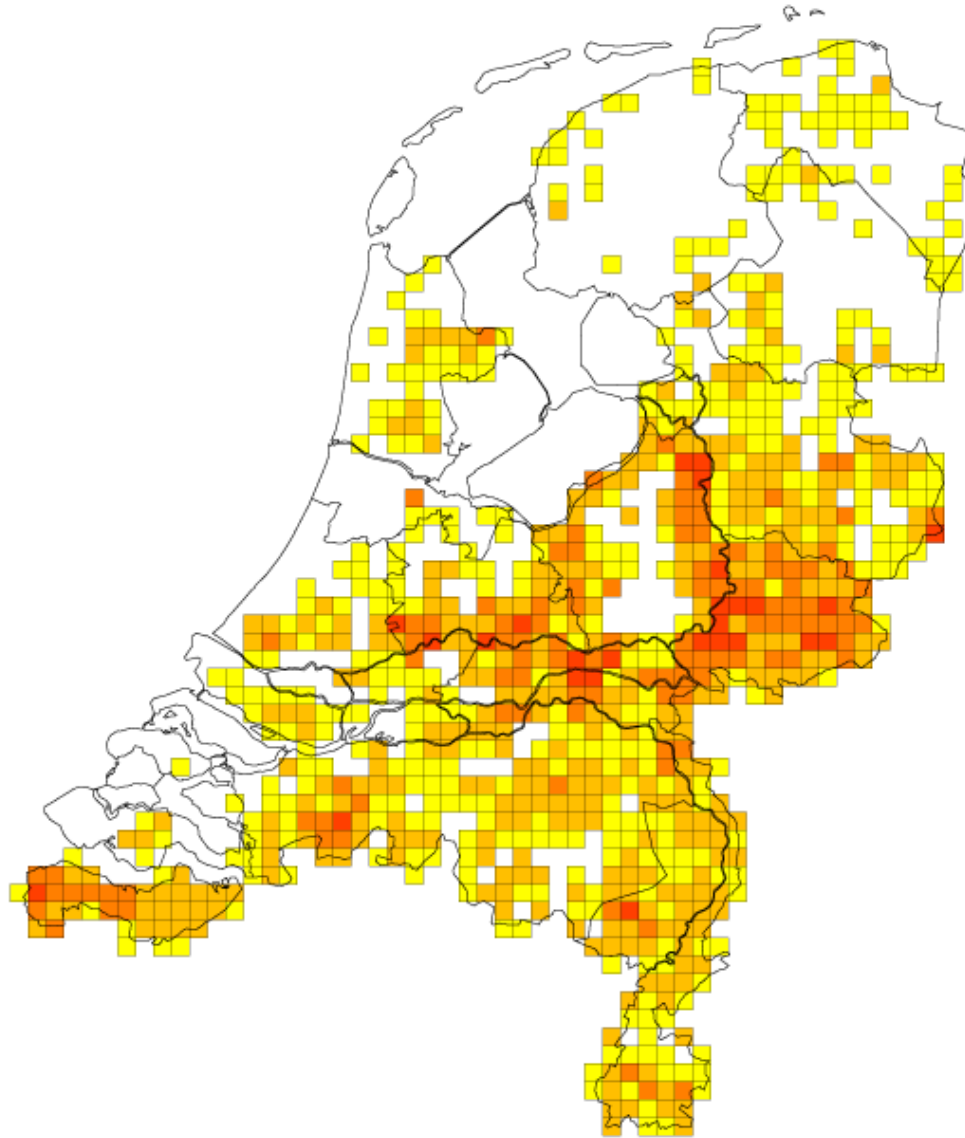
Verspreiding 1998-2000



Verandering '73-77 / '98-'00



Aantalsschatting 1998-2000



Inventarisatie Steenuilen


Noordoost-Veluwe

- Subdoel: onderzoek verspreiding
- Sinds: midden jaren zeventig
- Basis: Avifauna's; SOVON;
Gebiedsinventarisatie
- Doel: Bescherming
steenuilbiotopen en
stimulering landschapsherstel

**Plan van aanpak
is noodzaak
voor inventarisatie
en monitoring
Steenuil**

Inventarisatie Steenuilen 2003

kaarten en lijst met territoria Steenuil in het
werkgebied van de KNNV Epe-Heerde



KNNV Epe-Heerde VoZoVAR

februari 2003



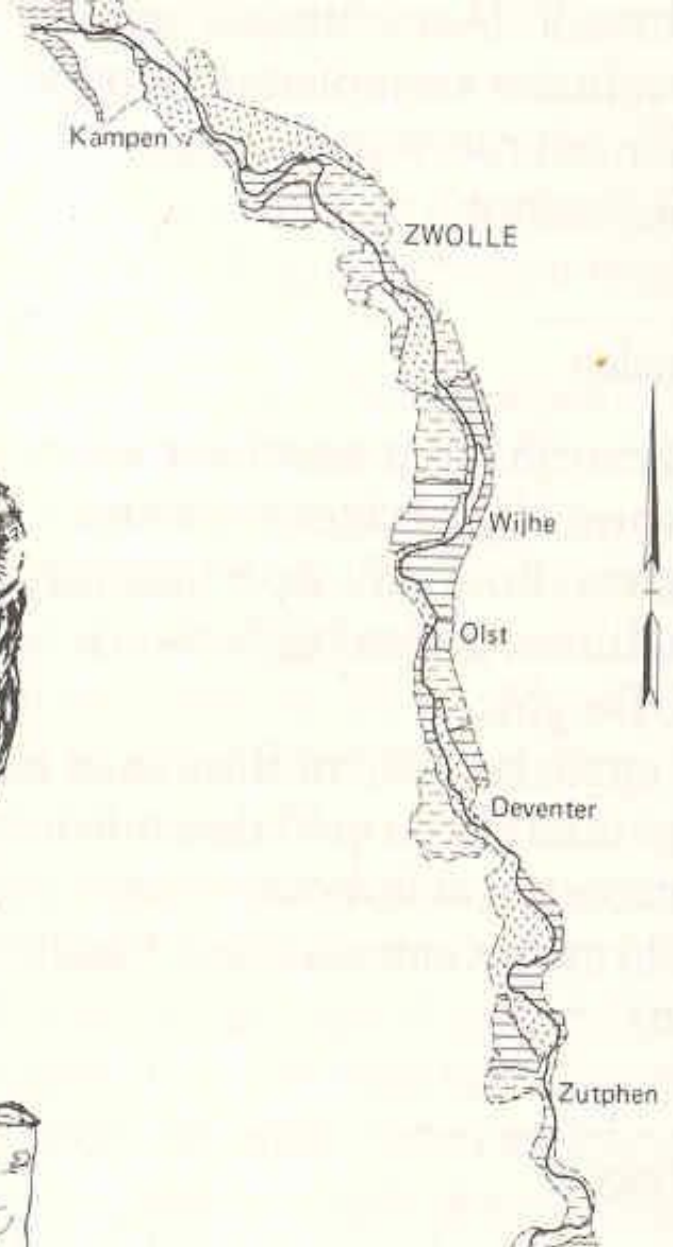



Wim Weenink



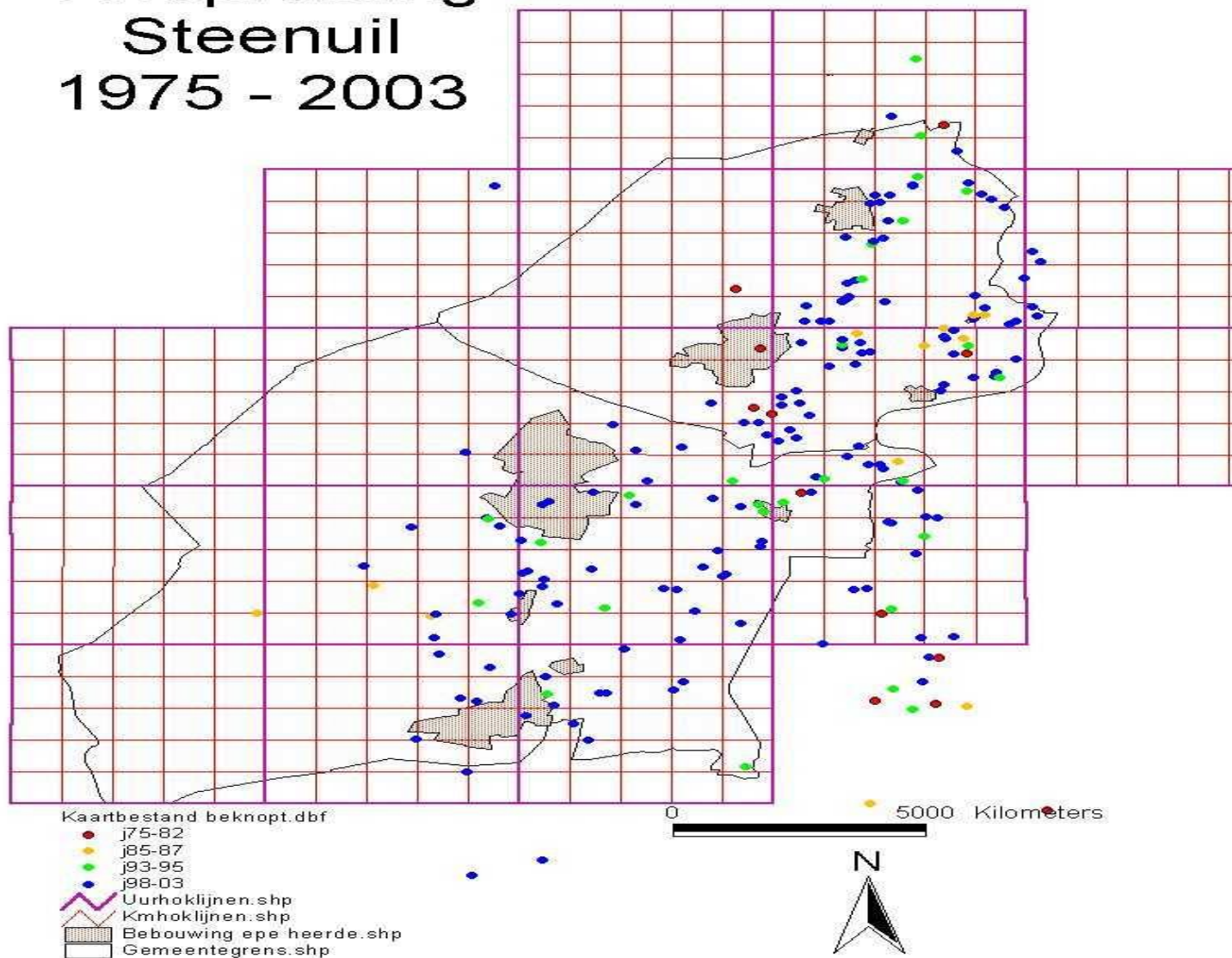


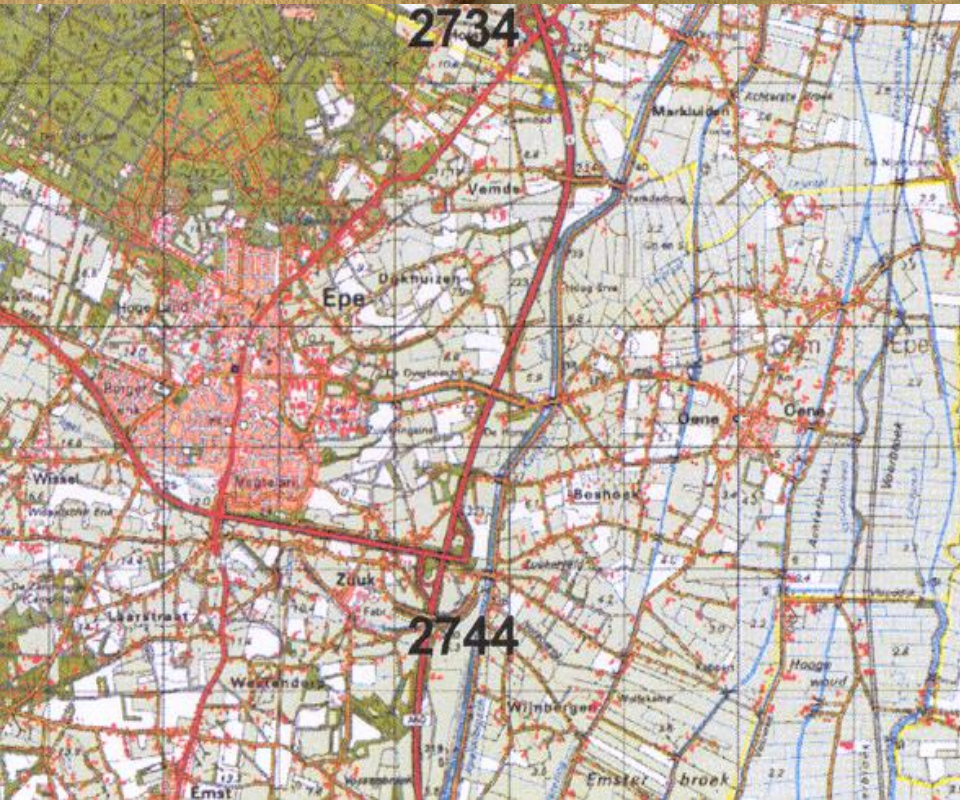
Aantal broedparen per 100 ha.



Steenuil: dichtheden uit Avifauna Grote Rivieren 1979

Verspreiding Steenuil 1975 - 2003













**Hoogstam-
boomgaard
belangrijk
als
biotoop
voor Steenuil**





Wim Weenink



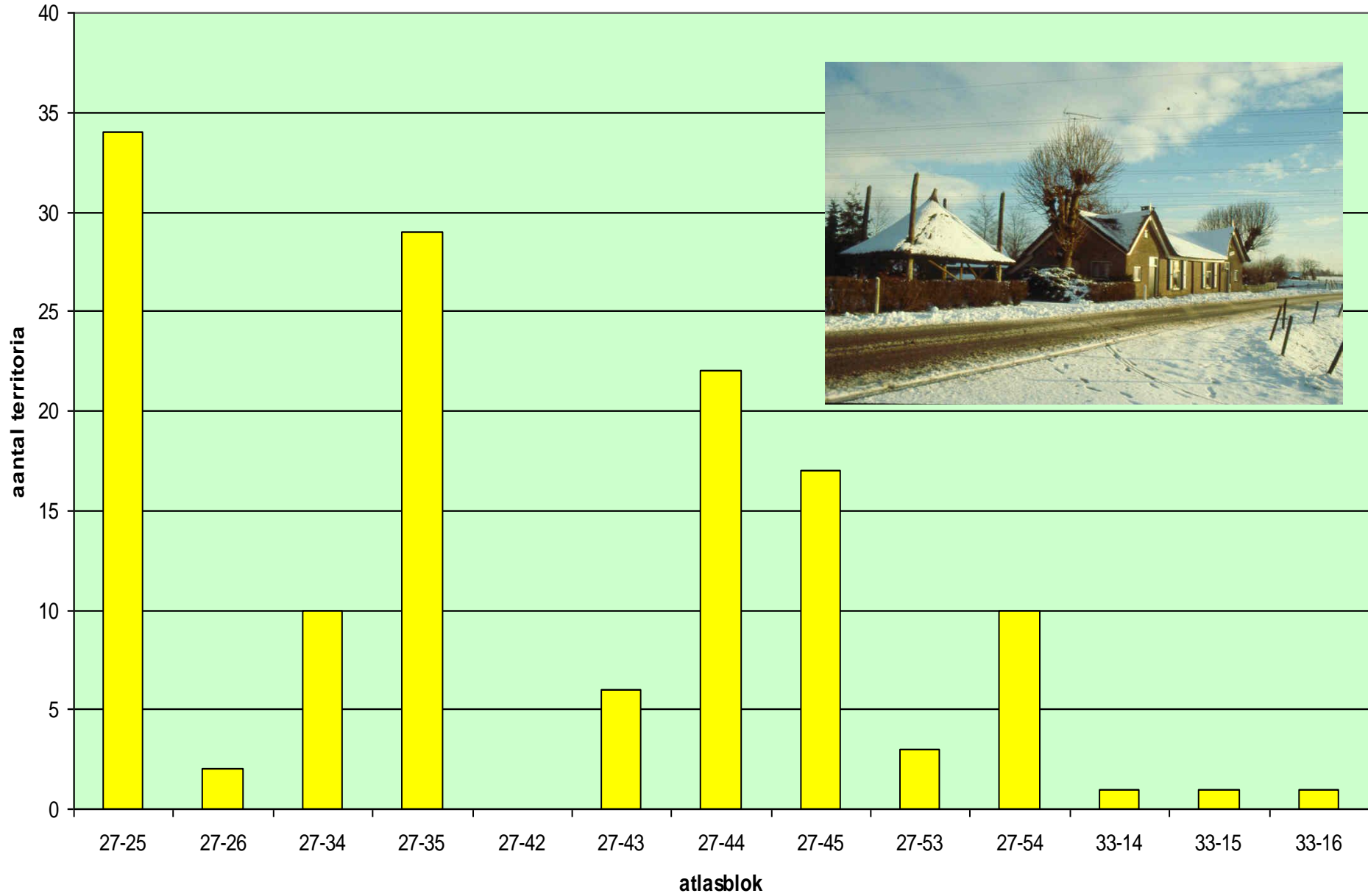


**Uiterwaarden
niet interessant
als Steenuil-
biotop
door overstroming**

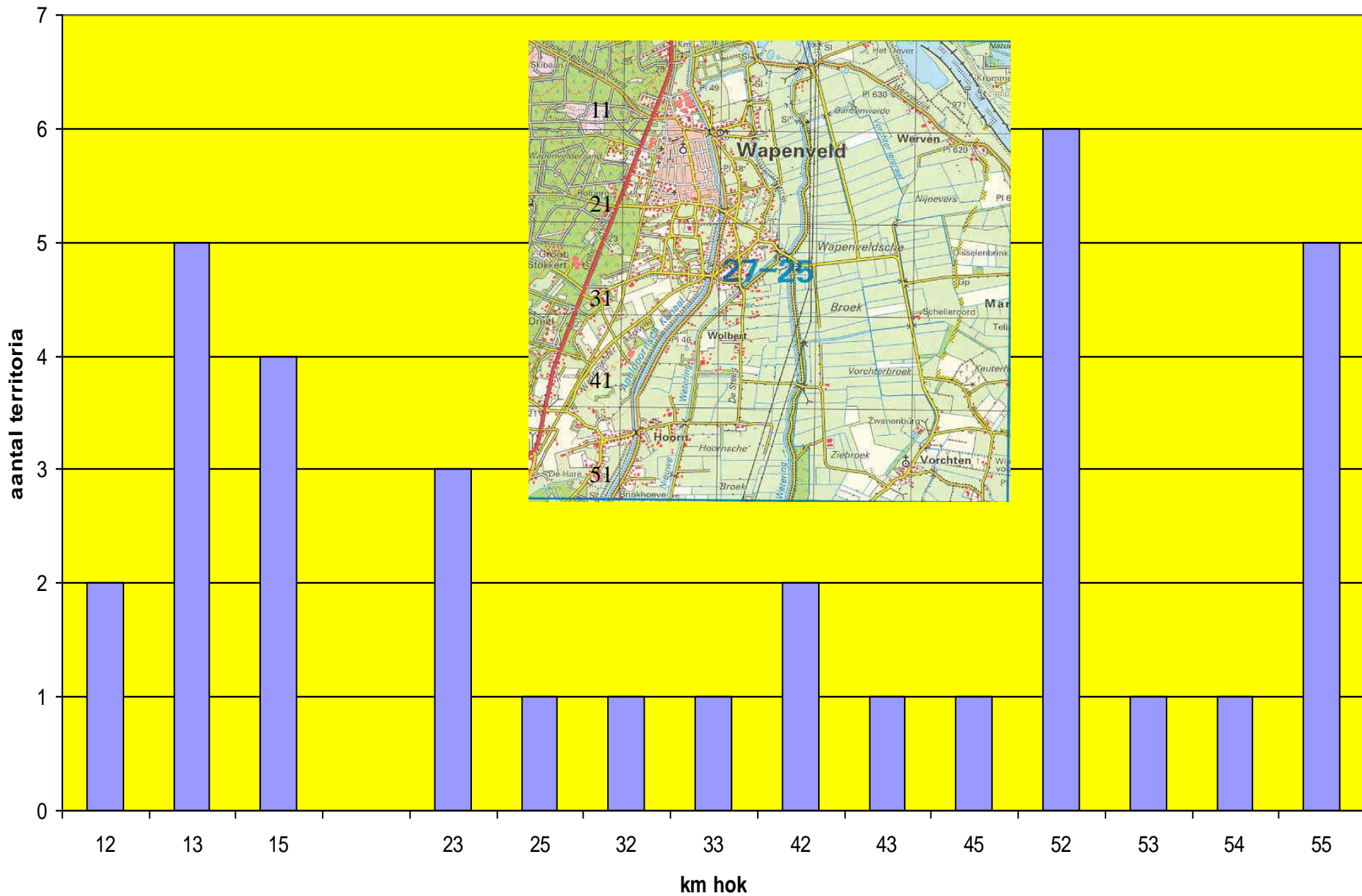




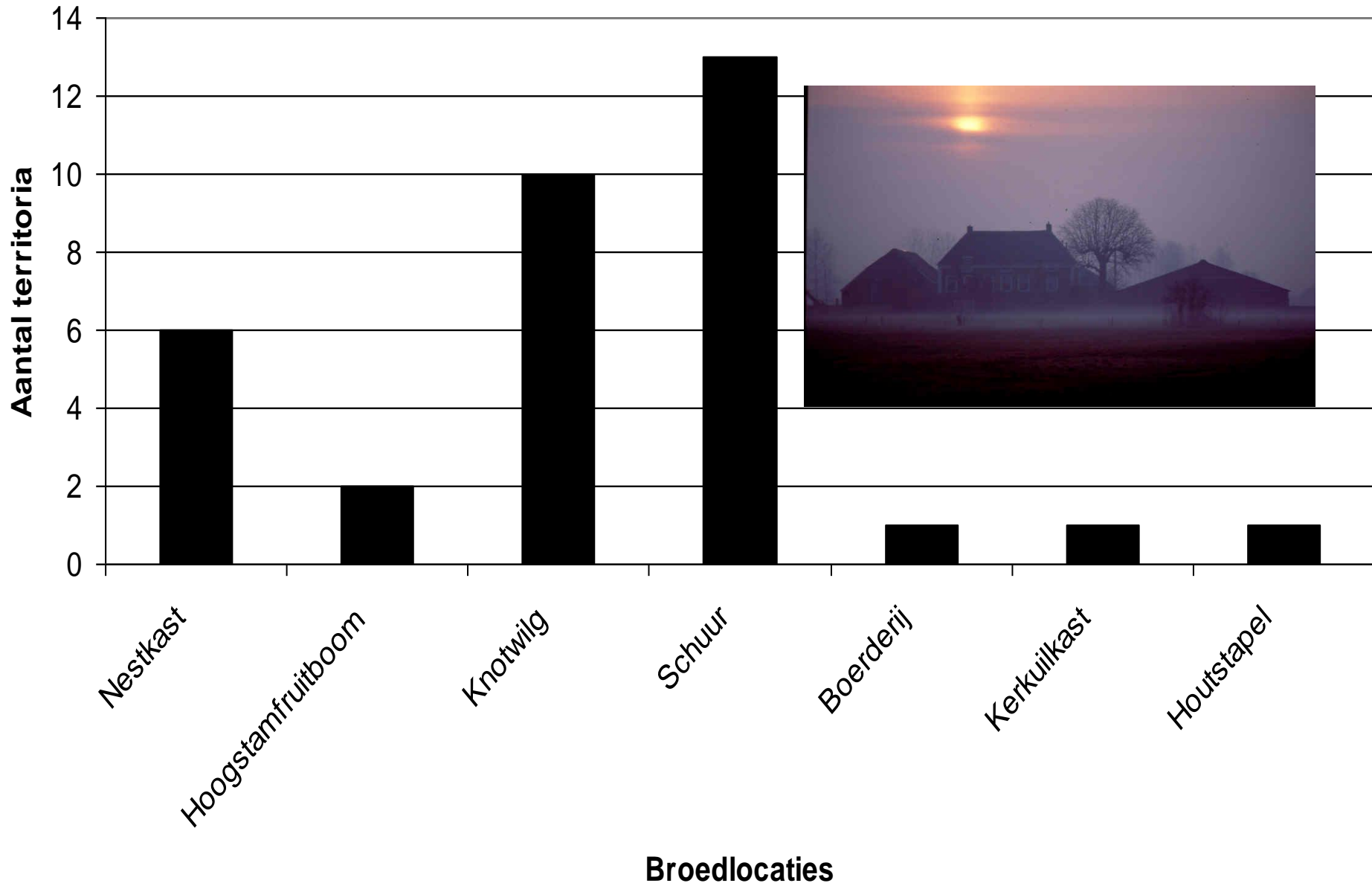
Steenuil - Noordoost Veluwe



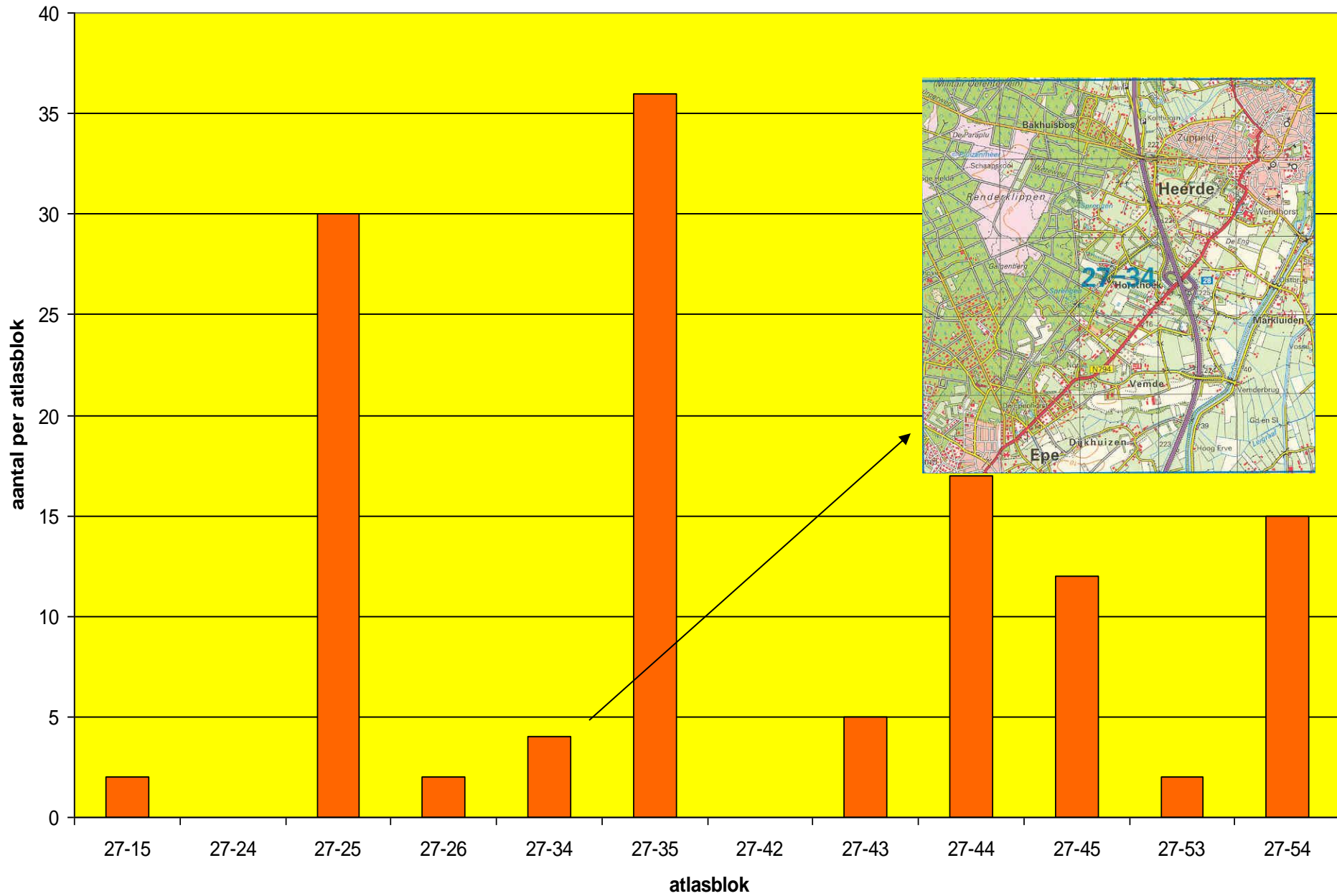
Steenuil - atlasblok 27-25



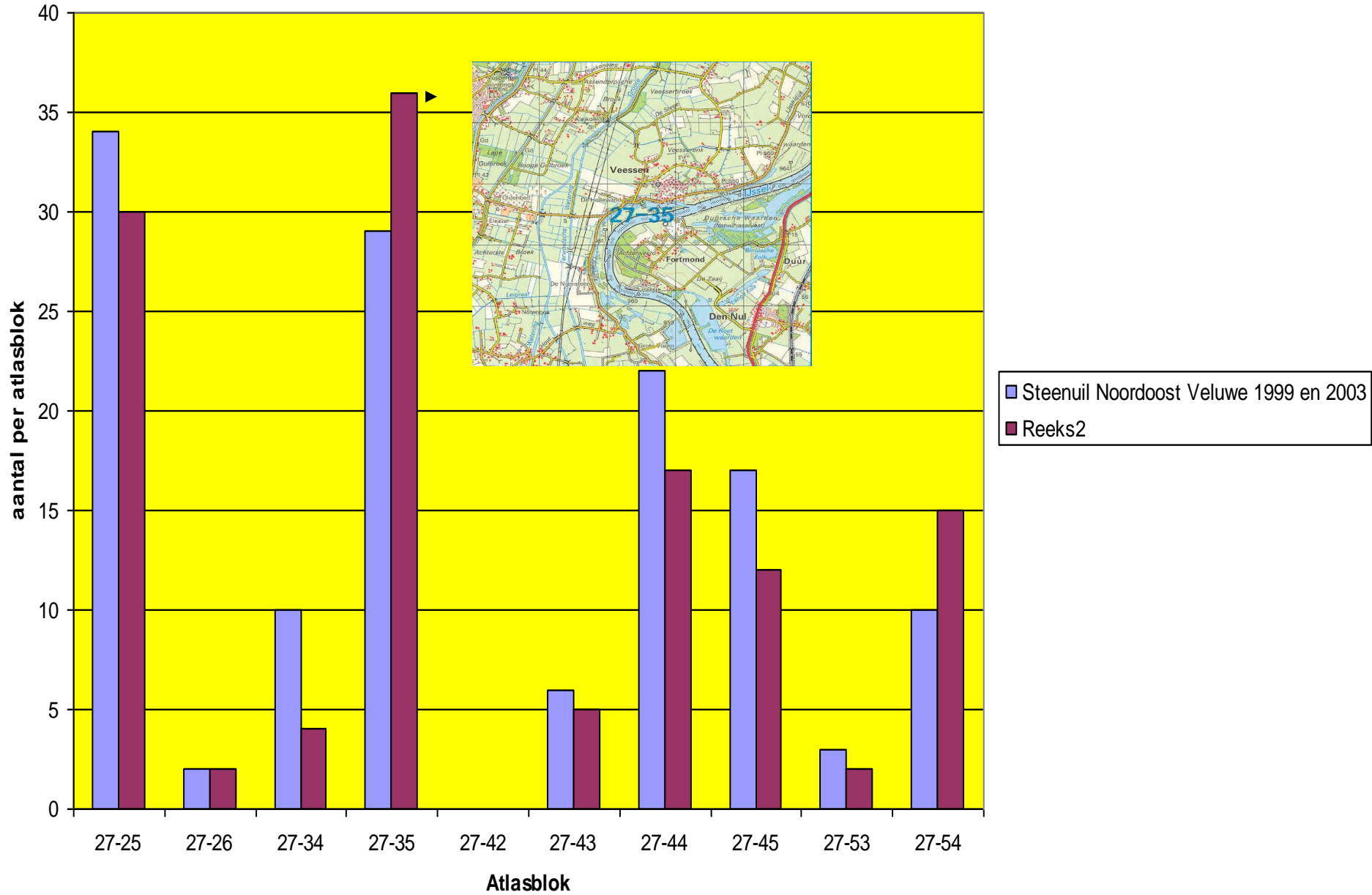
Steenuil broedlocaties



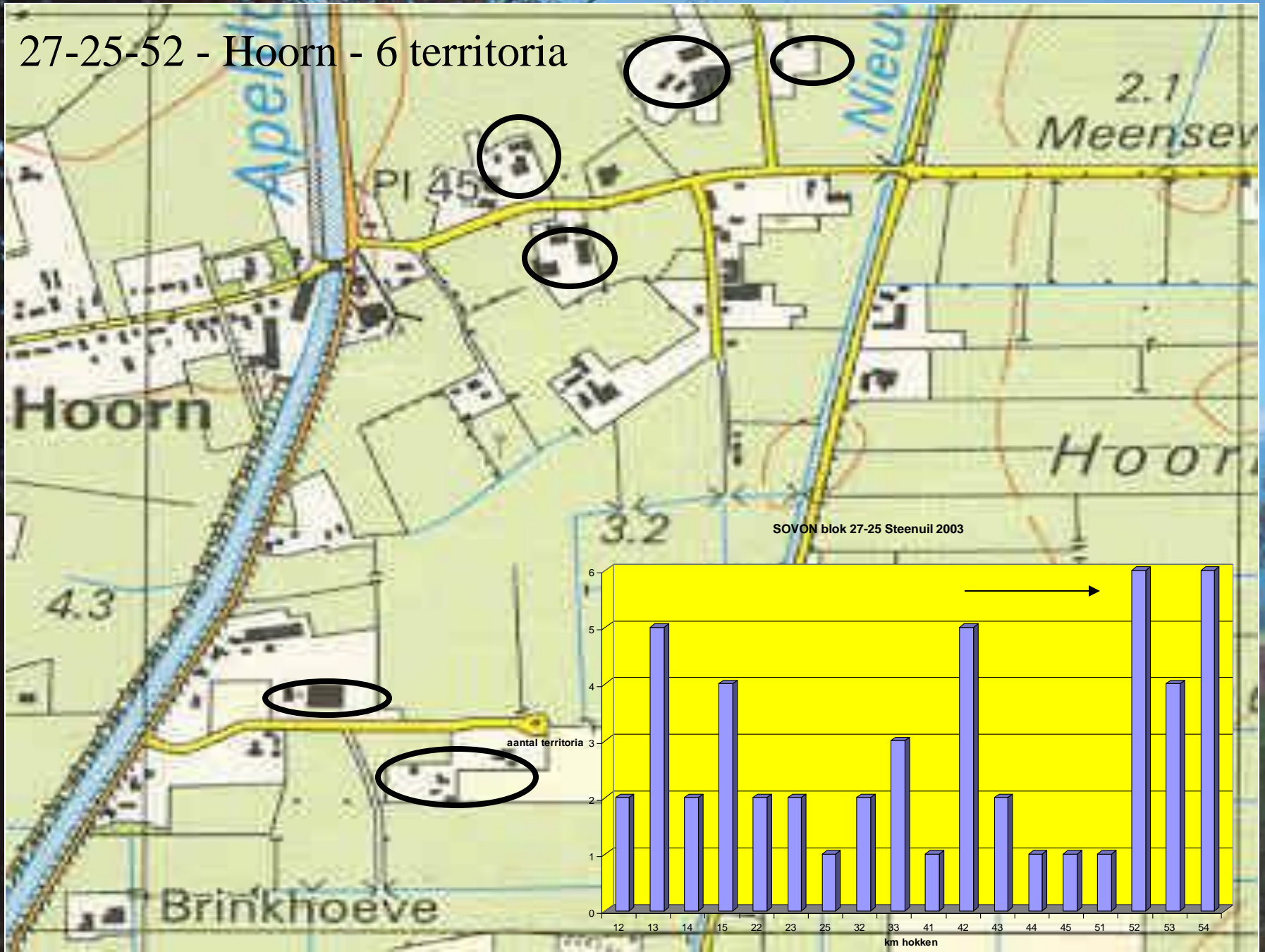
Steenuil Noordoost Veluwe 2003

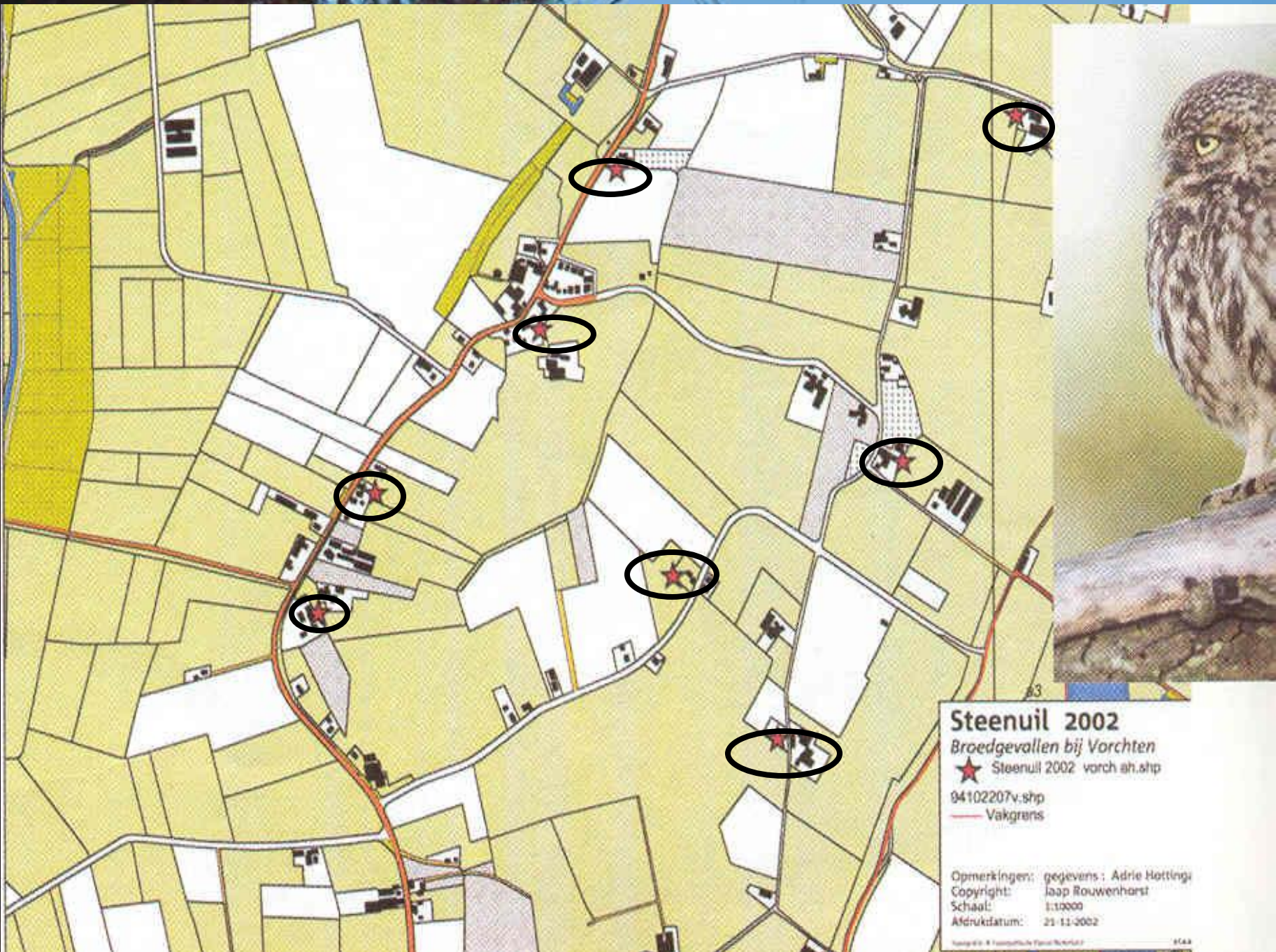


Steenuil Epe/Heerde 1999 en 2003



27-25-52 - Hoorn - 6 territoria





Steenuil 2002
Broedgevallen bij Vorchten
★ Steenuil 2002 vorch ah.shp
04102207v.shp
— Vakgrens

Opmerkingen: gegevens : Adrie Hottingi
Copyright: Jaap Rouwenhorst
Schaal: 1:10000
Afdrukdatum: 21-11-2002

© 2002 - 8 - Landbouwkundige Plaatsoverzicht







1. Karel Dooler


















**Stimulering
landschaps-
onderhoud
is noodzaak
voor behoud
steenuil-
biotopen**





Bezint
eer
gij
Begint

Onderhoud
is
intensief
en
meerjarig



Leerproces

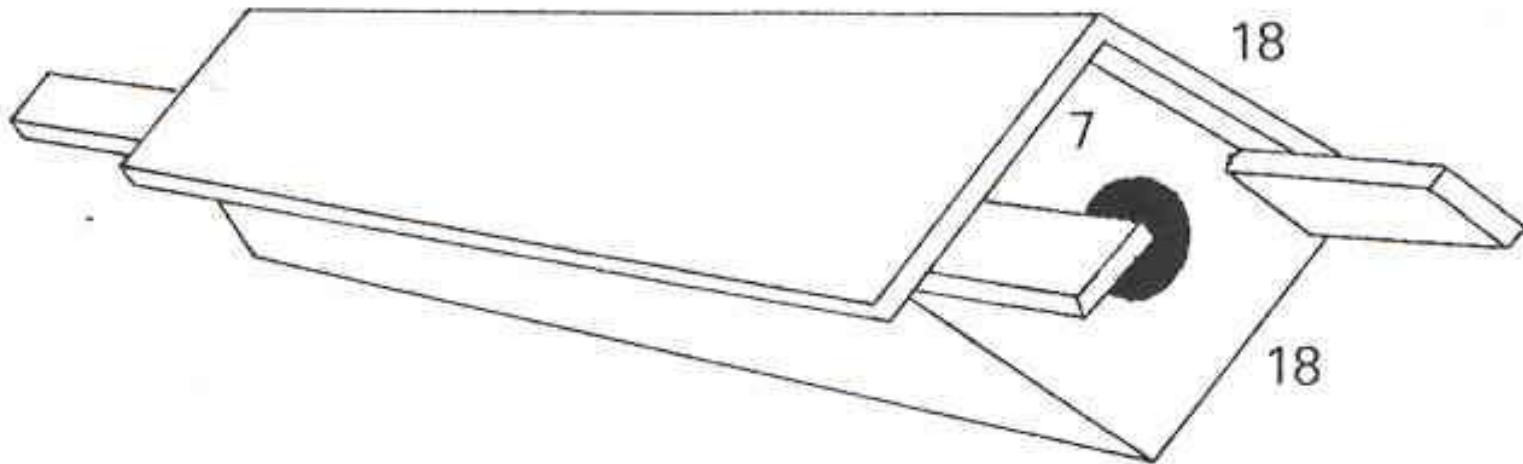
- We weten nog weinig van de verspreiding
- Inventarisatie moet enkele jaren vervolgd worden
- Inzicht in broedlokaties is voor bescherming noodzakelijk
- Landschapsbeleid is schrijnend voor de Steenuil
- Inzet voor stimulering van landschapsherstel is noodzaak

Veldwerk

- Handleiding STONE
- Territoria vaststellen op kaart
- Drie inventarisatieronden 1/2 februari - 1/2 april
- Schemer-nacht
- Altijd baltsgeluid laten horen
- Volgens regels wel/niet meetellen
- Bezette nest(kast)en, zichtwaarnemingen inpassen
- Jaarlijks dezelfde werkwijze



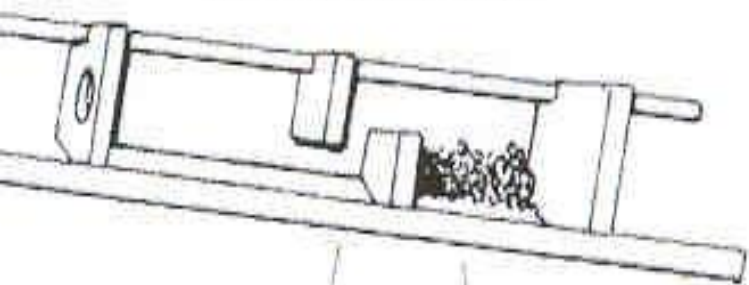
75





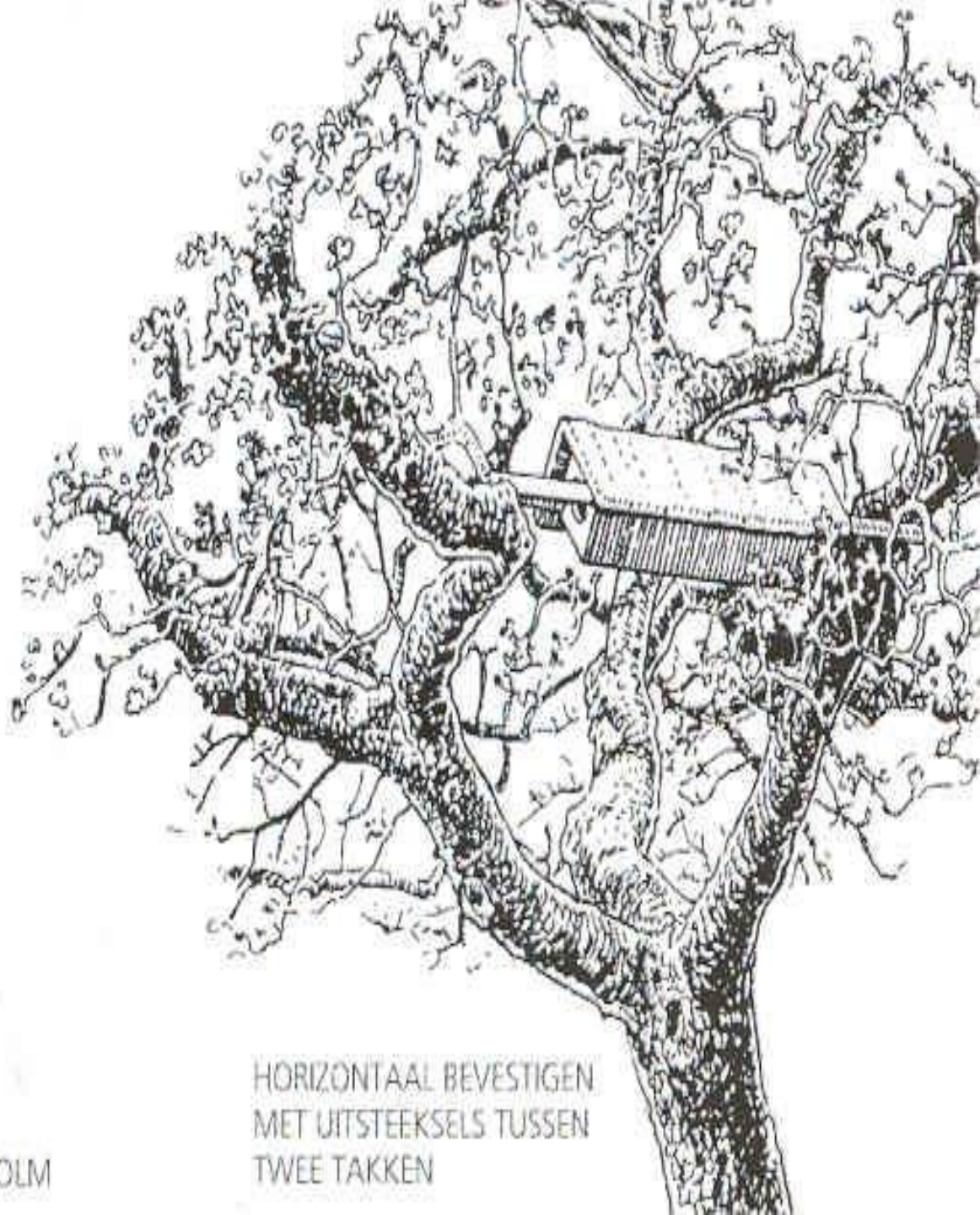
DAKLEER

OPENGEWEKT MODEL



LICHTSLUIS

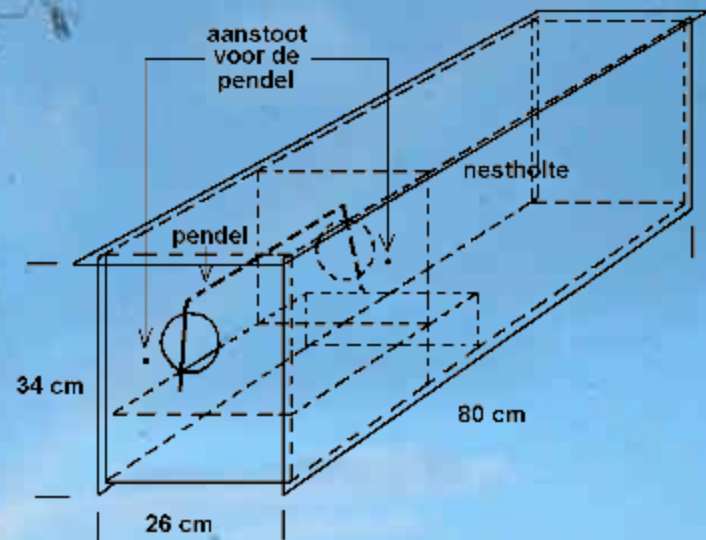
NESTRUIMTE
MET BEETJE TURFMOLM



HORIZONTALAAL BEVESTIGEN
MET UITSTEKSELS TUSSEN
TWEE TAKKEN







Totaal beeld van de kast









Eer wij
wat weten
zijn wij versleten



Conclusie van deze exposee: monitoring is noodzakelijk voor bescherming van soorten en een motivatie voor landschapsherstel!



Ik heb U ook gegeven... om Mijn Heil te zijn

Kusje ...

Welterusten

